



PIRINEO

ainso-pirineo

zona zero

WWW.BTTPIRINEO.COM

light EDITION

ADemás 5 RUTAS PERFECTAS PARA TRAIL RUNNING BALIZADAS

Zona Zero es un centro de BIT original y distinto que surgió en 2011 con una clara especialización hacia el enduro.

Aprovechando una extensa red de senderos recuperados por ciclistas, runners y agentes forestales, se consiguió el mejor centro de BIT de España.

El enduro técnicamente requiere tiempo para dominarlo, por eso hemos creado esta edición de rutas más fáciles "Zona Zero Ligth" que pueden enseñarte y disfrutar partiendo desde "zero".

zona zero STRONG EDITION

Si buscas rutas más "cañeras" consigue este folleto.

20 rutas y sus variantes que te volverán loco.

Más información en:

www.bttpirineo.com
www.turismosobarbe.com

PIRINEO ARAGONÉS
PROVINCIA DE HUESCA



INFORMACIÓN:

* Información, alojamiento y descarga de tracks GPS:

WWW.BTTPIRINEO.COM

* Información y acogida:

Oficina de Turismo de Aínsa
Avda. Pirenaica, 1 22330 AÍNSA (Huesca)
Tel.: 974 500 767 • Fax: 974 500 407
email: zonazeroibt@gmail.com

PROMOTORES: **zona zero** **GOBIERNO BTT**

COEDITA: **AYUNTAMIENTO DE AÍNSA-SOBRARBE** **SOBRARBE**

COLABORAN: **AYUNTAMIENTO DE BOLTAÑA** **AYUNTAMIENTO DE LABUERDA** **AYUNTAMIENTO DE ARAGUÁS** **AYUNTAMIENTO DE PUEROLAS** **AYUNTAMIENTO DE SARRATILLO** **AYUNTAMIENTO DE SARRATÓ** **AYUNTAMIENTO DE SARRATÓ** **AYUNTAMIENTO DE SARRATÓ**

Diseño y Maquetación: www.rodadelafrontera.com

DATOS CLAVE

Información y acogida: Oficina de Turismo de Aínsa
Avda. Ordesa, 5 22330 Aínsa (Huesca)
Tf: 974-500767 fax 974-500407
Email: zonazeroibt@gmail.com

Alojamiento: A través de nuestra web: www.BTTPirineo.com
Todo tipo de establecimientos adaptados a las necesidades del ciclista: Almacén para la bici, punto de lavado, información completa del centro BIT y de la comarca en general, wifi para descargar los tracks GPS, etc.

Alójate en establecimientos oficiales Zona Zero, ellos contribuyen al mantenimiento del centro y sus senderos.

- Taller y tienda de bicis:** Intersport l'Aínsa (974-500983)
- Servicio de remonte, guías y alquiler bicis:** busca en www.BTTPirineo.com
- Puntos lavado bicis:** Gasolineras en Aínsa, Boltaña y Labuerda. Área de lavado en polígono industrial de Aínsa y en los alojamientos zona zero.
- Webs de interés ciclista y turístico:**
- www.endurofestivalzonazero.com
 - www.pirenoturismo.com
 - www.pirenaicas.es
 - www.villadeainsa.com
 - www.velo-attitude.com
 - www.sobarbe.com
 - www.caminosdesobarbe.com
 - www.pirineo.com
 - www.endurobearm.wix.com
 - www.endurofestival.com
 - www.GPSPirineo.com
- Teléfonos de interés:**
- emergencias: 112
 - Centro de Salud Aínsa: 974-500030
 - Farmacia Aínsa: 974-500023
 - Ambulancias: 061
 - Guardia Civil Aínsa: 974-500055

RESPONSABILIDAD:
Los ciclistas realizan las rutas bajo su responsabilidad, sabiendo que es una actividad de riesgo y que pueden tener un accidente.
Los planos y la señalización son orientativos, y están sujetos a variaciones en el diseño en diferentes ediciones, y las señales sobre el terreno pueden ser objeto de vandalismo u otras eventualidades ajenas a los promotores del centro BIT.
Cumple estas normas y consejos para autoprotegerse:

- Analiza tu capacidad antes de afrontar una ruta. No son fáciles.
- No te fies nunca, y lleva mucha agua (sobre todo en verano) y comida.
- Lleva siempre casco y protecciones extras en las bajadas.
- Lleva el móvil a tope de baterías para poder pedir auxilio (112).
- Aconsejamos llevar siempre GPS. Algunos móviles lo incorporan.
- Puedes adjuntar tu posición por whatsapp (como archivo google maps adjunto)
- Usa neumáticos gordos de 2,20 u mas de ancho y de carcasa gruesa + cámara antipinchazos.

PLANO GENERAL RUTAS CENTRO BTT

LEYENDA

- carreteras
- pistas
- sendas
- Dificultad senderos
- medio
- difícil
- técnico
- RUTAS
- strong
- ligth
- sentido ciclable
- fuelle
- collados
- Lugar deshabitado

5 SEGUIMIENTO SALIDA AÍNSA RÍO CINCA PUEYO, SOTO Y BADLANDS

	DISTANCIA	ALT.ACUM.	HORARIO aprox.	%-km.SENDA	DIFICULTAD tec.
*RUTA BASE	17,80 km.	392 m.	1:30 h. - 2 h.	5%-0,89 km.	fácil
*VARIANTE	20,20 km.	500 m.	2:30 h. - 3 h.	24%-4,8 km.	media

PUEYO, SOTO Y BADLANDS

Ruta fácil por pistas y carretera local poco transitada.

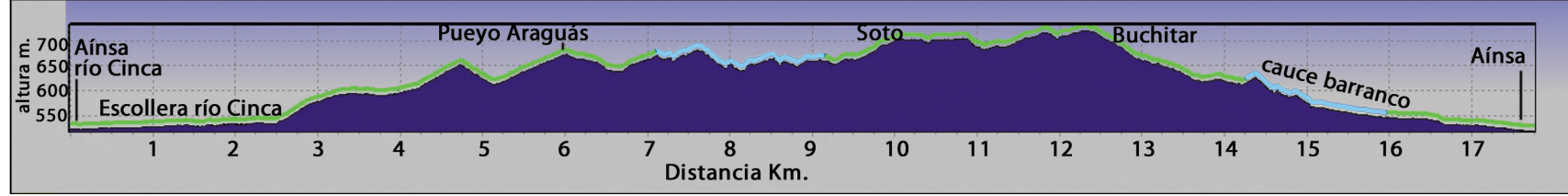


Ambiente de auténtica campiña.

Es una zona en la que abundan los caminos sobre margas desnudas, y en la que muchos barrancos son ciclables.

El comienzo es junto al río Cinca por una pista llana y amena, y el final es sobre el lecho de un barranco ciclable.

Patrimonialmente, el Pueyo de Aragón es paradigma de los pequeños pueblos bien rehabilitados, merece la pena su visita.

Variante "Mas distancia y picante": Añadimos unos cuantos km mas a la ruta incorporando tramos de sendero ideales para iniciarse en el enduro.
La llegada a Aínsa por el cerro de los Badlands es apoteósica. Se trata de una cresta de margas espectacular.
Variante sin balizar, seguimiento GPS.



6 SEGUIMIENTO SALIDA FISCAL puente río Ara LA RIBERA DE FISCAL

	DISTANCIA	ALT.ACUM.	HORARIO aprox.	%-km.SENDA	DIFICULTAD tec.
RUTA BASE	27,50 km.	250 m.	2:30h. - 3h.	0,7% - 0,2km.	fácil

RIBERA DE FISCAL

Ruta fácil y de poco desnivel, aunque tiene repechones.

Evitar heladas y época de lluvias porque hay un barro malo pegajoso en la pista entre San Felices, Jánovas y Lacort.

Pueblos muy tranquilos y fotogénicos. Puntos destacables en la ruta son San Ubez de Albella, Jánovas deshabitado o el curioso puente colgante sobre el río Ara en Lacort.

Paseo muy agradable por la margen fresca y verde del río Ara.

